



Fach- und Koordinationsstelle  
OGD, Kanton Basel-Landschaft



# Kantonsbibliothek Baselland

Foto: Henry Pierre Schultz



# Kantonsbibliothek Baselland

Quelle: [swiss-architects.com](http://swiss-architects.com)

– erbaut im Jahr 1924 als Weinlagerhaus



# Gebäude

Foto: Henry Pierre Schultz



- umgebaut in den Jahren 2003 bis 2005 zur heutigen Kantonsbibliothek im Auftrag des Kantons Basel-Landschaft
- Zusammenlegung der 6 Bibliotheks-Standorte an einer zentralen Lage in unmittelbarer Nähe des Bahnhofs
- Erhielt die Auszeichnung für gutes Bauen im Jahr 2008

## Programm

- 18:15 – Begrüssung, Einleitung
- 18:20 – Data Publisher (Fachstelle OGD Basel-Landschaft)

### **Offene Firmendaten aus dem Handelsregister**

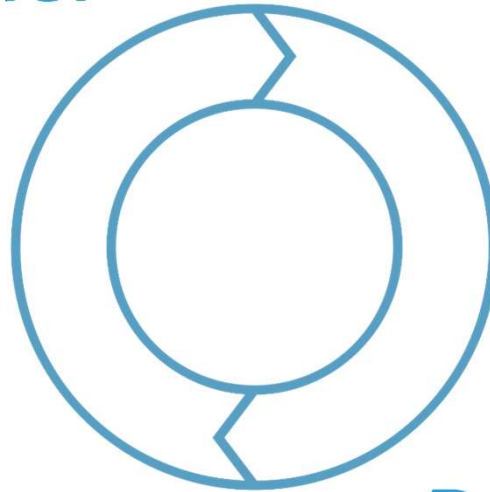
- 18:40 – Data User (Standortförderung Baselland)

### **Standortanalysen und Firmenvernetzung anhand von Daten**

- Danach – Apéro und Bier

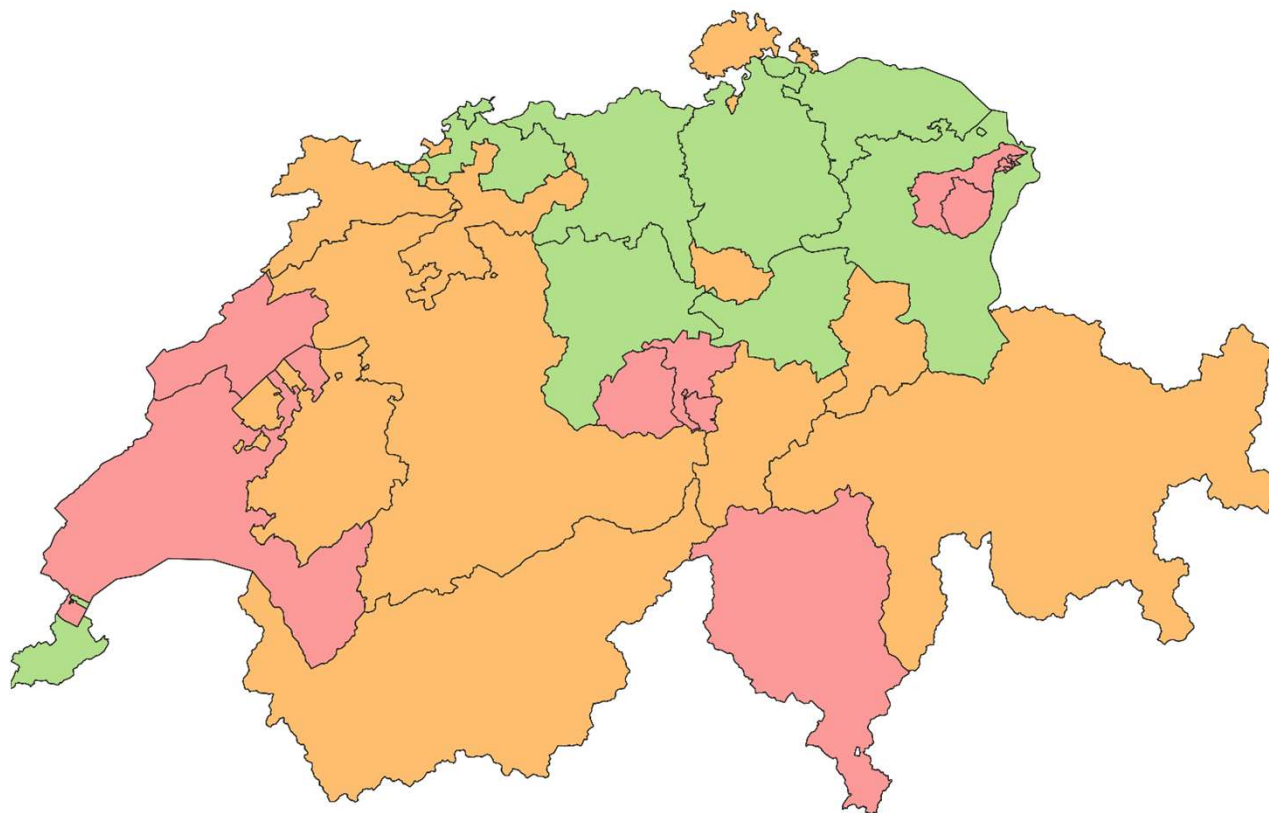


**Data Publisher**



**Data User**

## Data Publisher (Kantone)



Grün: Breites OGD-Angebot ++

Orange: Reduziertes OGD-Angebot +

- Geodaten
- Wahl- und Abstimmungs-Resultate

Rot: In Evaluation, Planung, Umsetzung oder unbekannt

- **Physisch vernetzen**
- **Austausch & Zusammenarbeit fördern**
- **Allseitiges Verständnis schaffen**

 Vorbild: **Geobeer**



**Danke**

Ralph & Stefan



- **Offene Daten**
- **Offene Geisteshaltung**
- **Anregender Austausch**

- **Offene Daten**
- **Offene Geisteshaltung**
- **Anregender Austausch**

2 Inputreferate // je max. 15 min

- **Offene Daten**
- **Offene Geisteshaltung**
- **Anregender Austausch**
- **Keine Werbeveranstaltung!**

- Offene Daten
- Offene Geisteshaltung
- Anregender Austausch
- Keine Werbeveranstaltung!
- Nomen est omen: **Bier** & Apéro



# PARTNER

Bundesamt für Statistik, Geschäftsstelle Open Government Data

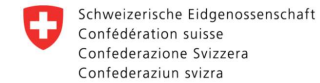
Kanton Basel- Stadt, Statistisches Amt – Fachstelle OGD

Kanton Thurgau, Dienststelle für Statistik – OGD-Koordinationsstelle

Kanton Zürich, Statistisches Amt – Fach- und Koordinationsstelle OGD


Stadt Zürich, Open Data Zürich

SBB, Schweizerische Bundesbahnen



Eidgenössisches Departement des Innern EDI  
**Bundesamt für Statistik BFS**





## Marc Battaglia, Fachstelle OGD BL



# Offene Firmendaten aus dem Handelsregister

## Ausgangslage

- Handelsregisteramt BL (Data Owner)
  - Abfragemöglichkeiten via <https://bl.chregister.ch/>
  - Download aller Daten nicht möglich
- Standortförderung Baselland (Data User)
- Zusammenarbeit zwischen Handelsregisteramt BL, Standortförderung Baselland und Fachstelle OGD
- Datenaustausch zwischen Handelsregister BL und eidgenössischem Handelsregister (Firmenzentralregister) -> Daten plus/minus identisch
- Information an die Aufsichtsstelle Datenschutz am Anfang und am Ende des Datenprozesses

# Öffentlichkeit des Handelsregisters

- Das Handelsregister und die eingereichten Belege sind öffentlich (Art. 936 OR). Hierzu gibt es nur wenige Ausnahmen (vgl. hierzu Art. 10 HRegV). Daher kann jedermann sowohl in das Register als auch in die beim Handelsregisteramt hinterlegten Firmenbelege Einsicht nehmen. Diese Belege sind zudem auf dem Internet gebührenfrei abrufbar. Einmal hinterlegte Belege können nachträglich weder entfernt noch abgeändert werden. Wer dem Handelsregisteramt Unterlagen einreicht, muss sich dieser Publizität bewusst sein. Die Verantwortung dafür, dass die eingereichten Firmenbelege keine Geschäftsgeheimnisse, schützenswerte Personendaten oder Persönlichkeitsverletzungen enthalten, liegt bei der einreichenden Person.

## Zefix - Zentraler Firmenindex

Zuletzt aktualisiert  
21. März 2022

Nutzungsbedingungen



Organisation

Eidgenössisches Amt für das  
Handelsregister (EHRA)



## Linked Data Service (Lindas)

- Daten des Eidgenössisches Amtes für das Handelsregister (Zentraler Firmenindex) seit Januar 2022
- <https://opendata.swiss/dataset/zefix-zentraler-firmenindex/resource/ba772d7c-171b-47bf-b958-ee87419090d6>
- <https://ld.admin.ch/sparql>

## SPARQL Code für BL

```
PREFIX schema: <http://schema.org/>
PREFIX admin: <https://schema.ld.admin.ch/>
SELECT ?municipality ?legalform ?companyName ?address ?companyUID
       ?strasse ?plz
WHERE {
    ?company a admin:ZefixOrganisation.
    ?company admin:municipality ?municipality.
    ?company schema:additionalType ?legalform.
    <https://ld.admin.ch/canton/13> schema:containsPlace ?municipality.
    ?company schema:legalName ?companyName.
    ?company schema:address ?address.
    ?company schema:identifier ?companyUID.
    ?address schema:streetAddress ?strasse.
    ?address schema:postalCode ?plz.
}
```

## R Code

- Package
  - SPARQLchunks
  - <https://ourednik.info/maps/2021/12/14/execute-sparql-chunks-in-r-markdown/>
- Code
  - `endpoint` <- <https://lindas.admin.ch/query>
  - `query` <- "PREFIX schema: <http://schema.org/>  
PREFIX admin: <https://schema.ld.admin.ch/> ..."
  - `data` <- `sparql2df(endpoint,query)`

# Datenverknüpfungen

- Betriebs- und Unternehmensregister (BUR)
  - Abfrage der Wirtschaftszweige (NOGA-Codes)
  - Verknüpfung (via UID) noch nicht automatisiert möglich

- Verknüpfung NOGA-Codes mit NOGA-Labels
  - Via Interoperabilitätsplattform I14Y
  - csv-Webservice

[https://www.i14y.admin.ch/de/catalog/datasets/HCL\\_NOGA/api](https://www.i14y.admin.ch/de/catalog/datasets/HCL_NOGA/api)

- Verknüpfung Gemeinden – Bezirke
  - Basis: Datensatz «Raumgliederungen»

<https://data.bl.ch/explore/dataset/10110>

- Verknüpfung Rechtsform-Codes mit Rechtsform-Labels (xml-Datei beim BFS)

[https://sms.bfs.admin.ch/WcfArtefactRegistryService.svc/AnonymousRest/artefacts/Sdmx/2.1/codelist/CH1/CL\\_SBER\\_LEGALFORMS/2.1](https://sms.bfs.admin.ch/WcfArtefactRegistryService.svc/AnonymousRest/artefacts/Sdmx/2.1/codelist/CH1/CL_SBER_LEGALFORMS/2.1)

## Adressbereinigung und Geokodierung

- Adressbereinigung mit R
  - Schreibfehler, nicht offizielle Adressen (Post vs. Gebäuderegister), Adressen ohne Hausnummern etc.
- Geokodierung mit R
  - im Moment nur bei eindeutigen Adress-Matches möglich
- Basis für Geokodierung = Kantonales Gebäude- und Wohnungsregister (kGWR), ebenfalls als Open Government Data verfügbar

<https://data.bl.ch/explore/dataset/12180>

# Datensatz auf dem OGD-Portal (Tabelle)

19.365 Dateneinträge

## Firmen nach Rechtsform, NOGA-Einteilung und Standort



Keine aktiven Filter

### Filter

Suche nach Einträgen ...

#### firmensitz\_gemeinde

Aesch (BL)	679
Allschwil	1.346
Anwil	27
Arboldswil	28
Arisdorf	96
Arlesheim	660
> Mehr	

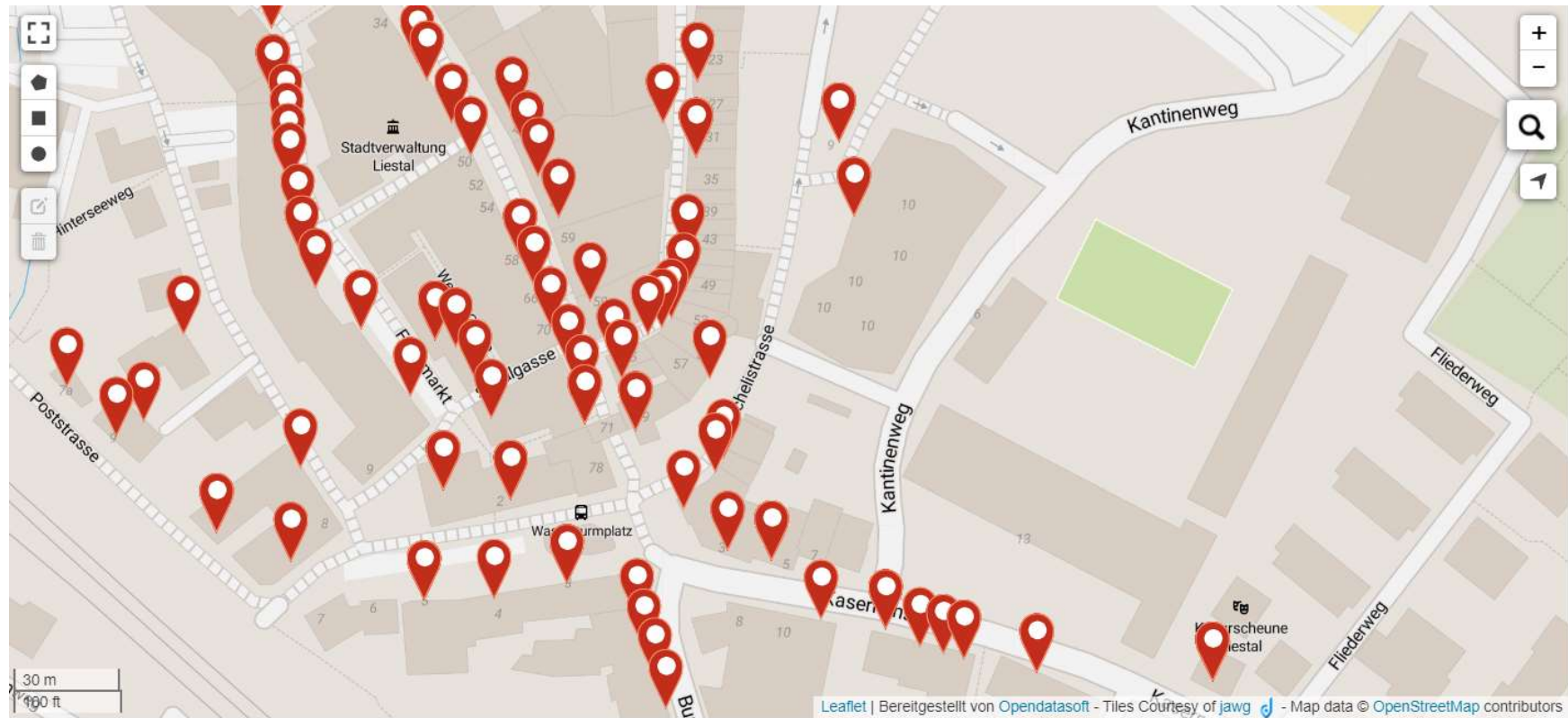
#### firmensitz\_bezirk

Bezirk Arlesheim	10.178
Bezirk Laufen	1.388
Bezirk Liestal	4.544
Bezirk Sissach	2.278
Bezirk Waldenburg	977

Information Tabelle Karte Exporte API Kommentare (0)

	firmensitz_municipality	firmensitz_gemeinde	UID	companyName	zusatz	domiziladresse	plz
1.	2.761	Aesch (BL)	CHE456200346	24K EQT Group AG		Fluhstrasse 40	4.147
2.	2.761	Aesch (BL)	CHE287581907	8supps by Laurent Zeugin		Herrenweg 60	4.147
3.	2.761	Aesch (BL)	CHE113381918	A & M Automobile, Arifi Mujdin		Baselstrasse 5	4.147
4.	2.761	Aesch (BL)	CHE485136880	A&M Corporates GmbH		Hauptstrasse 15	4.147
5.	2.761	Aesch (BL)	CHE412578779	A. Baktijarevic		Hauptstrasse 44	4.147
6.	2.761	Aesch (BL)	CHE100825461	A. Puszczewicz Vertretungen		Anton von Blarerweg 3	4.147
7.	2.761	Aesch (BL)	CHE113605851	a.it Augsburger Immobilien Treuha...		Gartenstrasse 19	4.147
8.	2.761	Aesch (BL)	CHE392681917	abico development GmbH		Gartenstrasse 40	4.147
9.	2.761	Aesch (BL)	CHE112545034	AC Auto AG		Langenhagstrasse 21	4.147
10.	2.761	Aesch (BL)	CHE113025435	AC Rent AG		Langenhagstrasse 21	4.147
11.	2.761	Aesch (BL)	CHE113862081	Achermann Vermietungs- und Verw...		Untere Kirchgasse 1	4.147
12.	2.761	Aesch (BL)	CHE196542053	Acino Pharma AG		Pfeffingerring 201	4.147
13.	2.761	Aesch (BL)	CHE304717179	aconvis gmbh		Langenhagstrasse 1	4.147
14.	2.761	Aesch (BL)	CHE112366939	Acquista AG		Fluhstrasse 53	4.147
15.	2.761	Aesch (BL)	CHE106479699	ACS Air Cargo Service AG		Schofhubelweg 6	4.147
16.	2.761	Aesch (BL)	CHE115686582	Acticom AG		Gewerbstrasse 7	4.147

## Datensatz auf dem OGD-Portal (Karte)



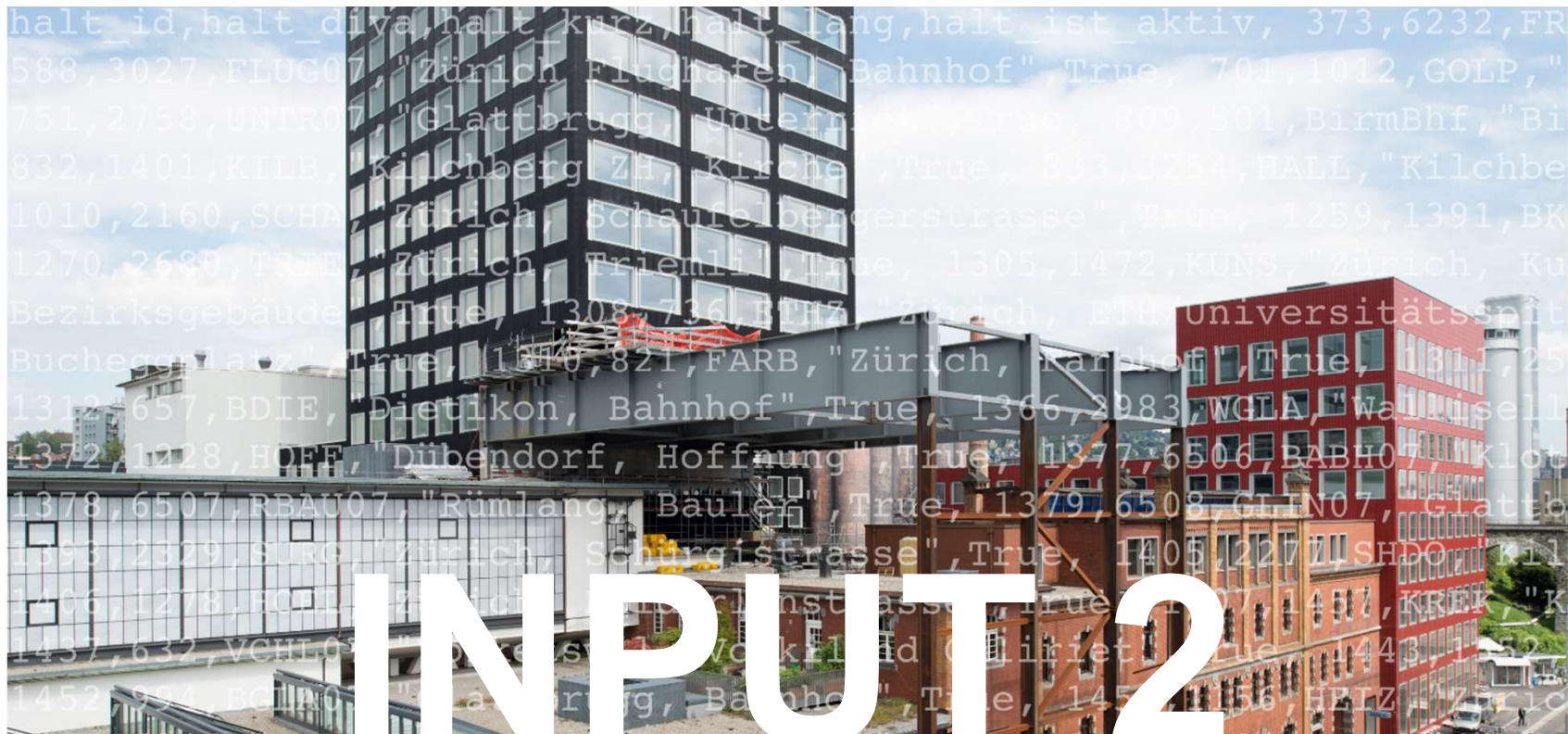
## Fazit / Zukunft

- Wichtig: Koordination durch Fachstelle OGD, Kommunikation mit den Stakeholdern
- Viel gelernt für zukünftige Datenprozesse
- Datensatz: Viele Klicks, wenige Downloads
- R-Code wird zur Verfügung gestellt -> in Zukunft auf einem Repository (Github)
- Weiterentwicklung des Codes (-> Kanton BS)
- Weitere Firmendaten: Geschäftsdaten (Neueintragungen, Löschungen, Konkurse, Sitzverlegungen) -> Firmendemografie



Referent I

**FRAGEN**





## Thomas Stocker, Standortförderung Baselland



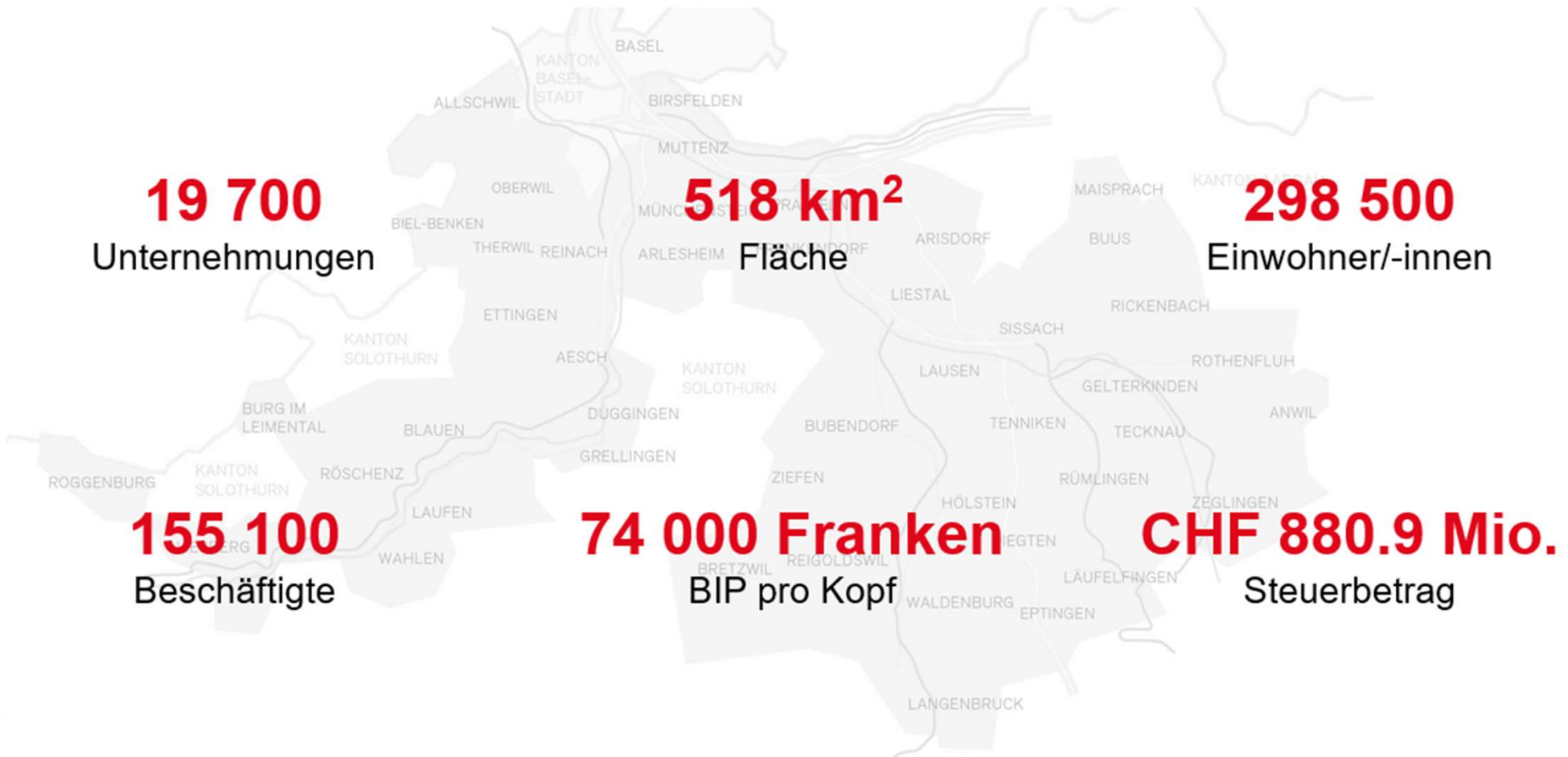


**Open Data Beer, 6. November 2023**

**Standortanalysen und Firmenvernetzung anhand von Daten**

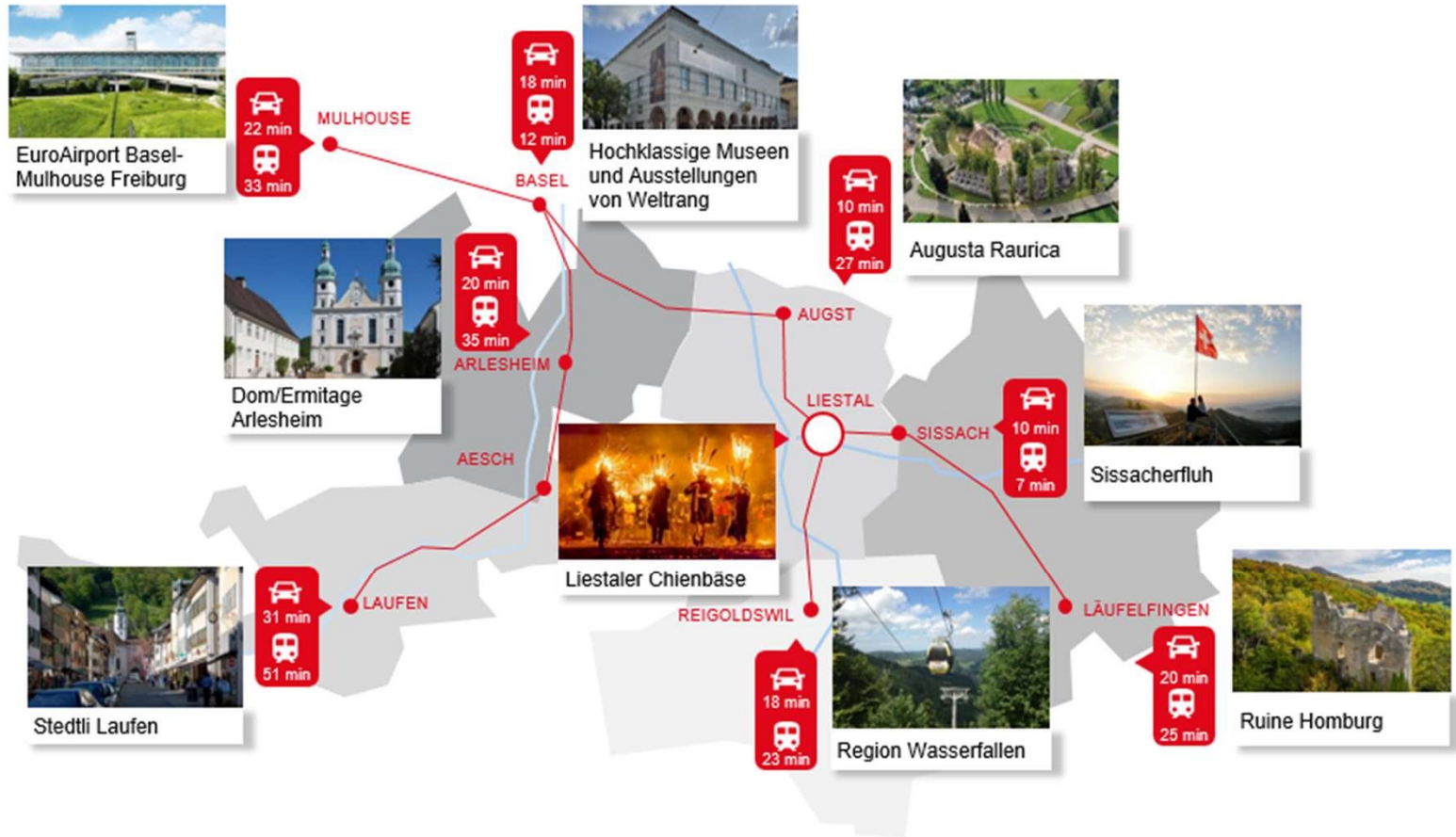
Thomas Stocker, Standortförderung Baselland

# Facts & Figures Standort Baselland

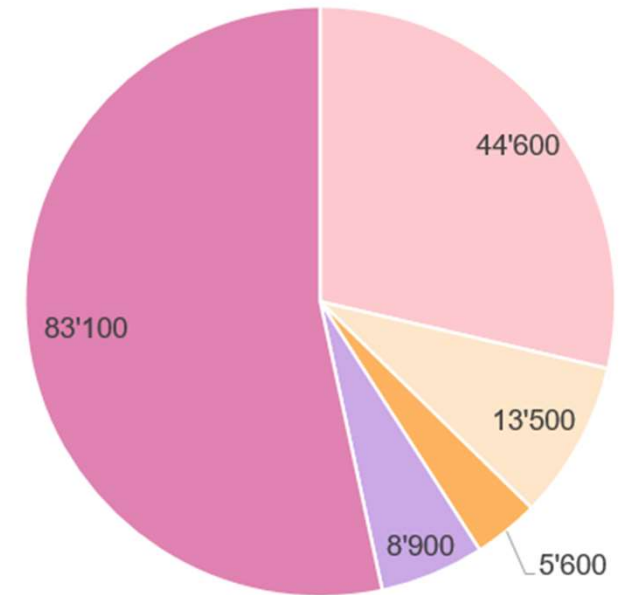
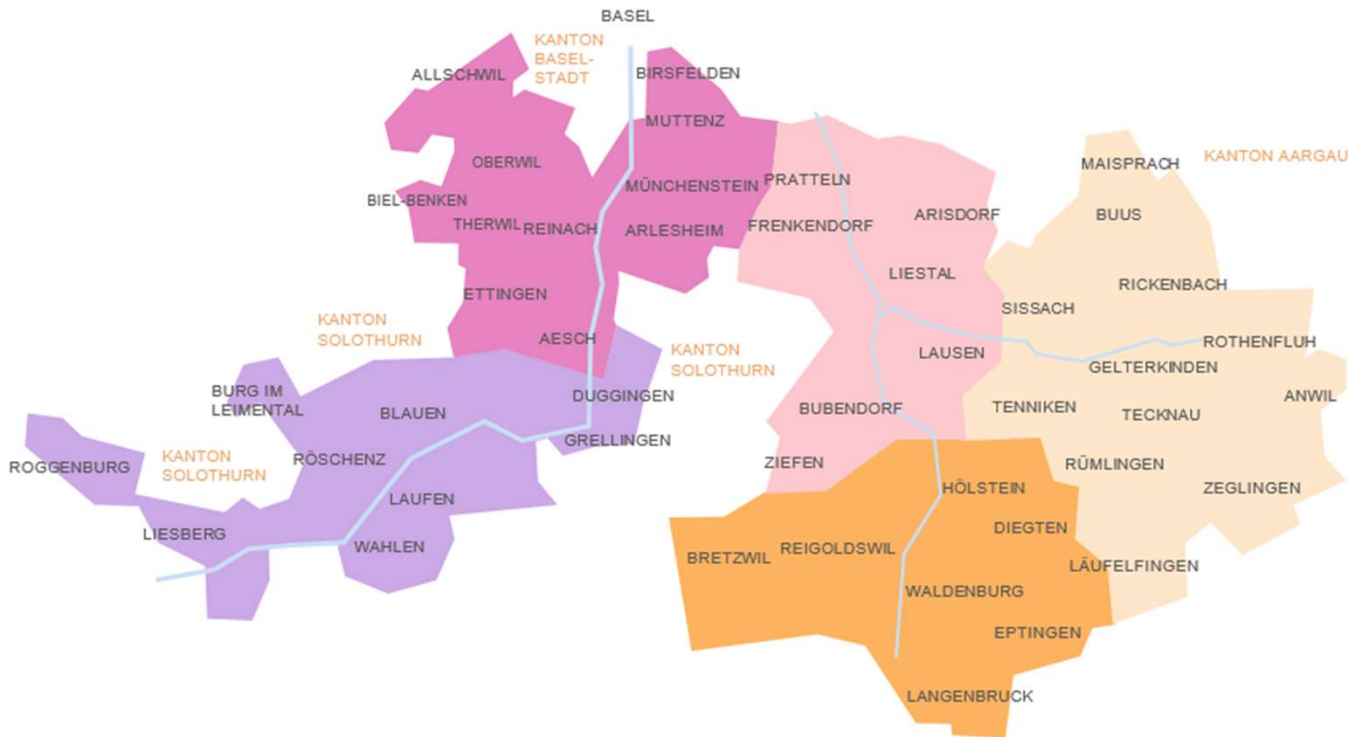


# Hervorragender Wohn- und Lebensort

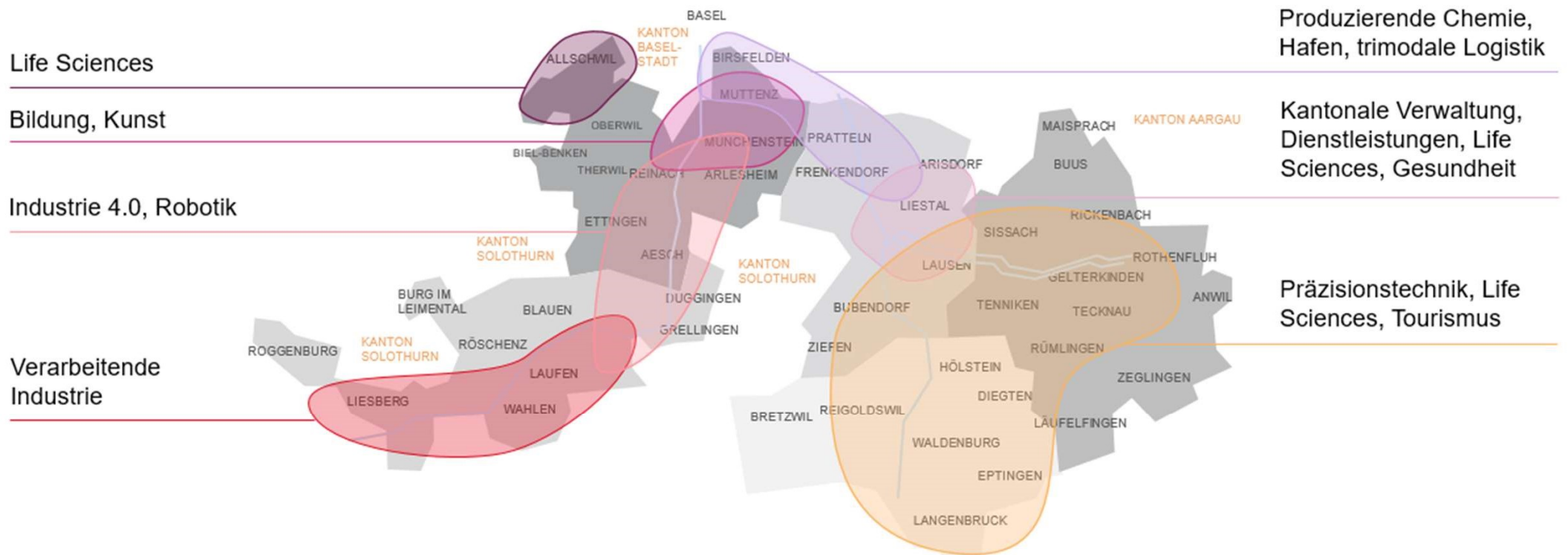
-  Fahrzeit von/nach Liestal
-  Auto
-  öffentlicher Verkehr



# Erwerbstätige nach Bezirken



# Wirtschaftscluster



Quelle: Standortförderung Baselland

## Ort ausgeprägten Unternehmertums und starker Marken

**WELEDA**  
Seit 1921

*Eptinger*

**ORIS**  
Swiss Made Watches  
Since 1904

**LAUFEN**

**CLARIANT**

**vitra.**

**WÜRTH**

**VIOLLIER**

**BACHEM**

**Stöcklin**  
Home of Intralogistics

**BWT**  
BEST WATER TECHNOLOGY

Endress+Hauser **EH**

**Florin**  
SWITZERLAND

*Ricola*

**IKEA**

**Läckerli Haus**  
BASLER ORIGINAL



# Innovationsumfeld



## Wo nutzen wir Daten

- **Standortanalysen:** IST-Zustand, SWOT-Analysen
- **Politische Informationsbedürfnisse, Wirkungsmessung Wirtschaftspolitik:** Firmenwanderungen, Neugründungen
- **Unternehmenspflege:** Adressdatenbank, Key Account Liste (+/- 140 Unternehmen), weitere Firmenlisten (auch für Standortgemeinden, nach Branchen, diverse Anfragen), Anlässe
- **Arealanalysen und Arealentwicklung:** Arbeitsplätze, Unternehmen, Cluster, Erreichbarkeit, Mobilität

# Standortanalysen (Auswahl)

Kanton Basel-Stadt  
 Département für Wirtschaft, Soziales und Umwelt  
 Kanton Basel-Landschaft  
 Volkswirtschafts- und Gesundheitsdirektion  
 République et Canton du Jura  
 Département de l'économie et de la santé

**Gemeinsamer Wirtschaftsbericht der Kantone Basel-Stadt, Basel-Landschaft und Jura 2020**

Basel / Liestal / Delémont  
 Im Juni 2020

Département für Wirtschaft, Soziales und Umwelt  
 Rheinstrasse 16/18  
 4001 Basel  
 Volkswirtschafts- und Gesundheitsdirektion  
 Bahnhofsstrasse 5  
 4410 Liestal  
 Département de l'économie et de la santé  
 2, rue de la Jeunesse  
 2800 Delémont

**Interkantoniales Umsetzungsprogramm zur Regionalpolitik 2024-2027 der Region Basel-Jura**

**Regionales Innovationssystem (RIS) Basel-Stadt, Basel-Landschaft und Jura**

Fassung 26.7.2023

**nrp**  
 Neue Regionalpolitik

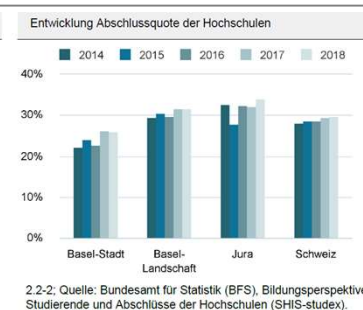
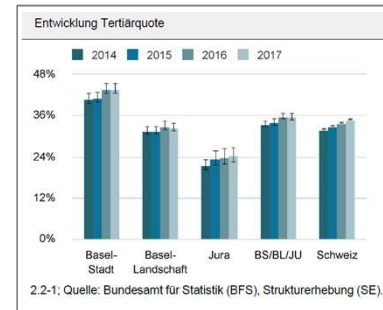
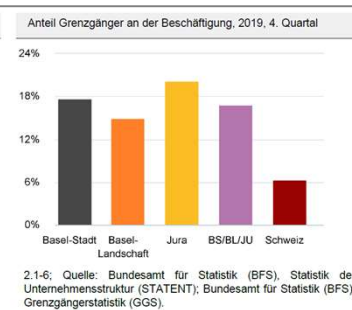
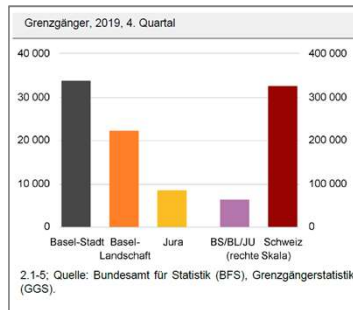
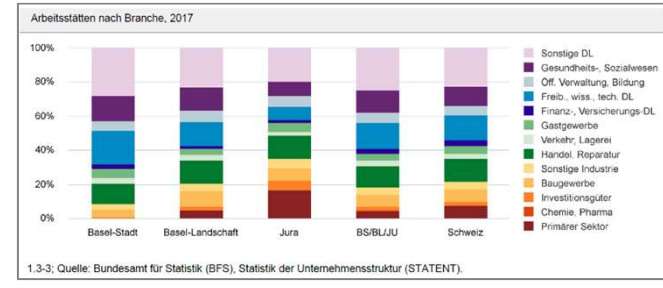
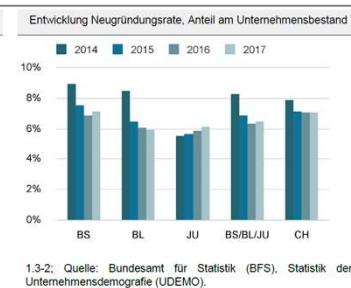
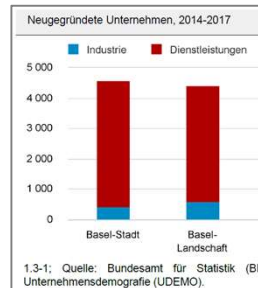
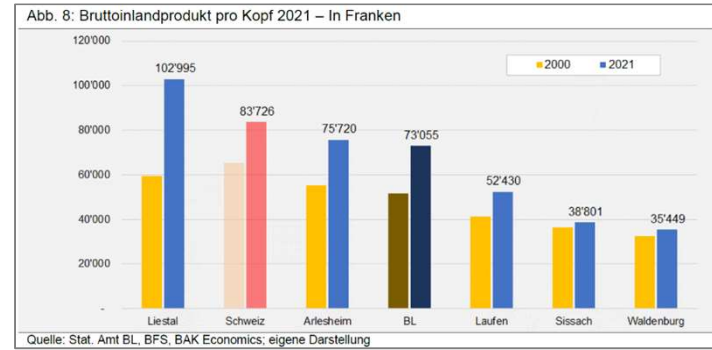
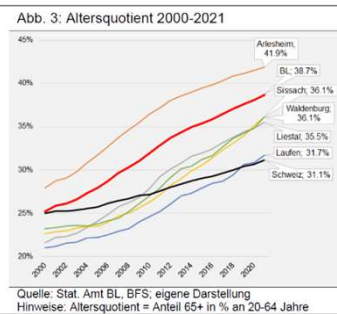
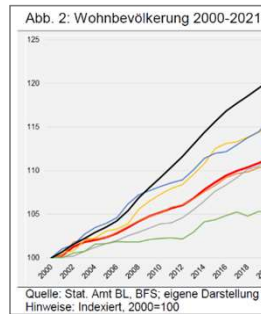
**BASEL-LANDSCHAFT**  
 VOLKSWIRTSCHAFTS- UND GESUNDHEITSDIREKTION  
 STANDORTFÖRDERUNG

**Neue Regionalpolitik 2024-2027 Umsetzungsprogramm Kanton Basel-Landschaft**

**nrp**  
 Neue Regionalpolitik

region basel  
**logistikcluster**  
 Eine Initiative von Wirtschaftskammer und Kantone

**STRATEGIE 2021-2023**



Quelle: Standortförderung Baselland

# Politische Informationsbedürfnisse

Parlamentarischer Vorstoss

2018/391

Geschäftstyp: Postulat

Titel: **BaselArea.Swiss: Verbesserungspotential der Darstellungsform der Zahlen und Fakten**



*jährlich, von Hand*

## Unternehmensbewegungen im Kanton Basel-Landschaft ab 2017

### Bestand, Zu- und Abgänge & Gründungen

Handelsregisteramt Kanton Basel-Landschaft	2017*	2018	2019	2020	2021	2022
Anzahl Firmen im Kanton BL	17'092	17'396	17'711	18'084	18'584	19'076
Firmengründungen	1'156	1'106	1'128	1'237	1'262	1'271
Zuzüge aus anderen Kantonen	280	205	195	241	255	289
Wegzüge	207	188	270	270	280	275

Quelle: Handelsregisteramt Kanton Basel-Landschaft

\* Werte für 2017 wurden gegenüber der Publikation vom März 2018 revidiert. Wert für 2017 und 2018 sind vergleichbar und mit gleicher Methodik berechnet.

**2'436 Dateneinträge**

Unternehmensneugründungen und Unternehmensschliessungen nach Wirtschaftssector, Gemeinde und Jahr (seit 2013)

Jahr	BFS_Nummer	BFS_Bezeichnung	Administrative_Ebene	Indikator	Wirtschaftssector
2013	348				
2014	348				
2015	348				

*Zukünftig mit OGD? Bewegungen nicht nur Bestand*

**19'462 Dateneinträge**

Firmen nach Rechtsform, NOGA-Einteilung und Standort

firmensitz_municipality	firmensitz_gemeinde	UID	companyName
1	2'761	Aesch	CHE456200346 24K EQT Group AG
2	2'761	Aesch	CHE287581907 8supps by Laurent Zeugin
3	2'761	Aesch	CHE113381918 A & M Automobile, Arifi Mujdin
4	2'761	Aesch	CHE485136880 A&M Corporates GmbH



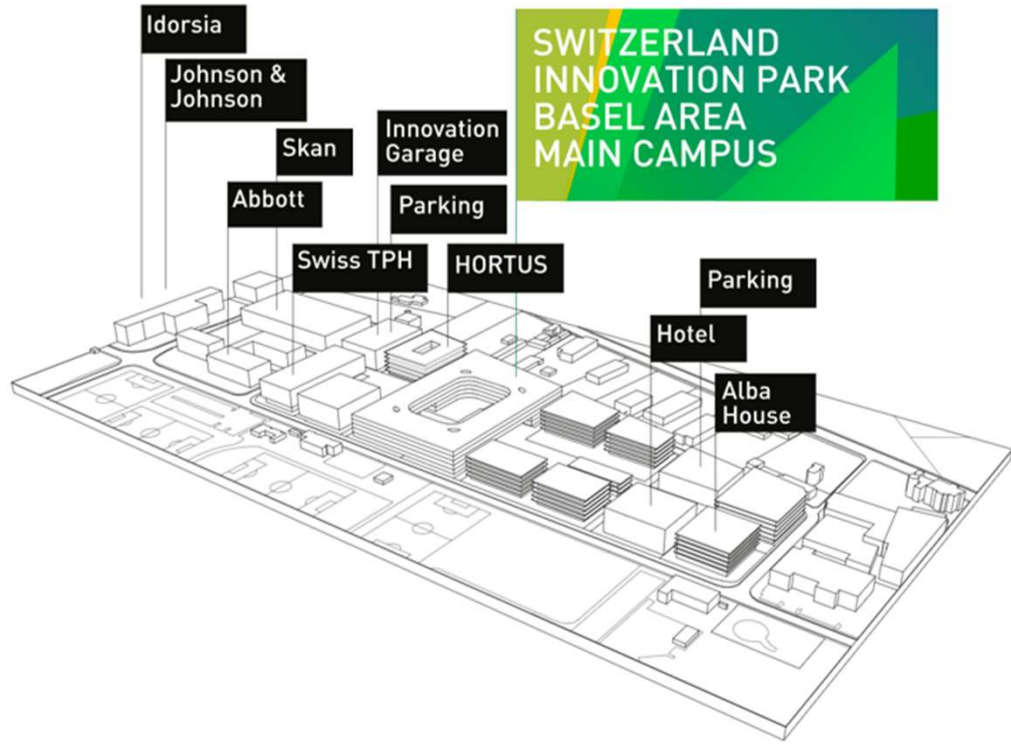
Quelle: Standortförderung Baselland

# Ökosystem Bachgraben Allschwil



# Ökosystem Bachgraben Allschwil

Frage: Verpflegung, wo? ----> OGD



BASEL LANDSCHAFT OGD Daten Dashboards API Dokumentation

868 Dateneinträge Öffentlich zugängliche Gastwirtschaften nach Betriebsart und Standort (Januar 2023)

Keine aktiven Filter

Filter

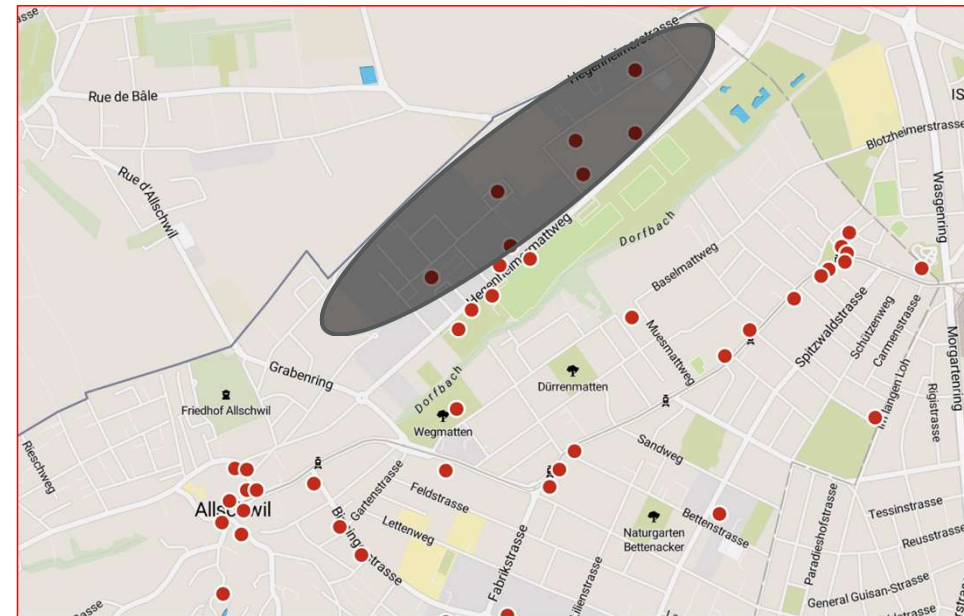
Suche nach Einträgen ...

Information Tabelle Karte Exporte API Kommentare (0)

Betriebs-Nr.	BFS	Gemeinde	Name	Betriebsart	Post_Adresse
1	01_01	2761 Aesch (BL)	Sonne	Restaurant / Hotel	Kirchgasse 1
2	01_02	2761 Aesch (BL)	Bistro Soleil	Restaurant	Therwilerstrasse
3	01_03	2761 Aesch (BL)	Jura	Restaurant	Bahnhofstrasse

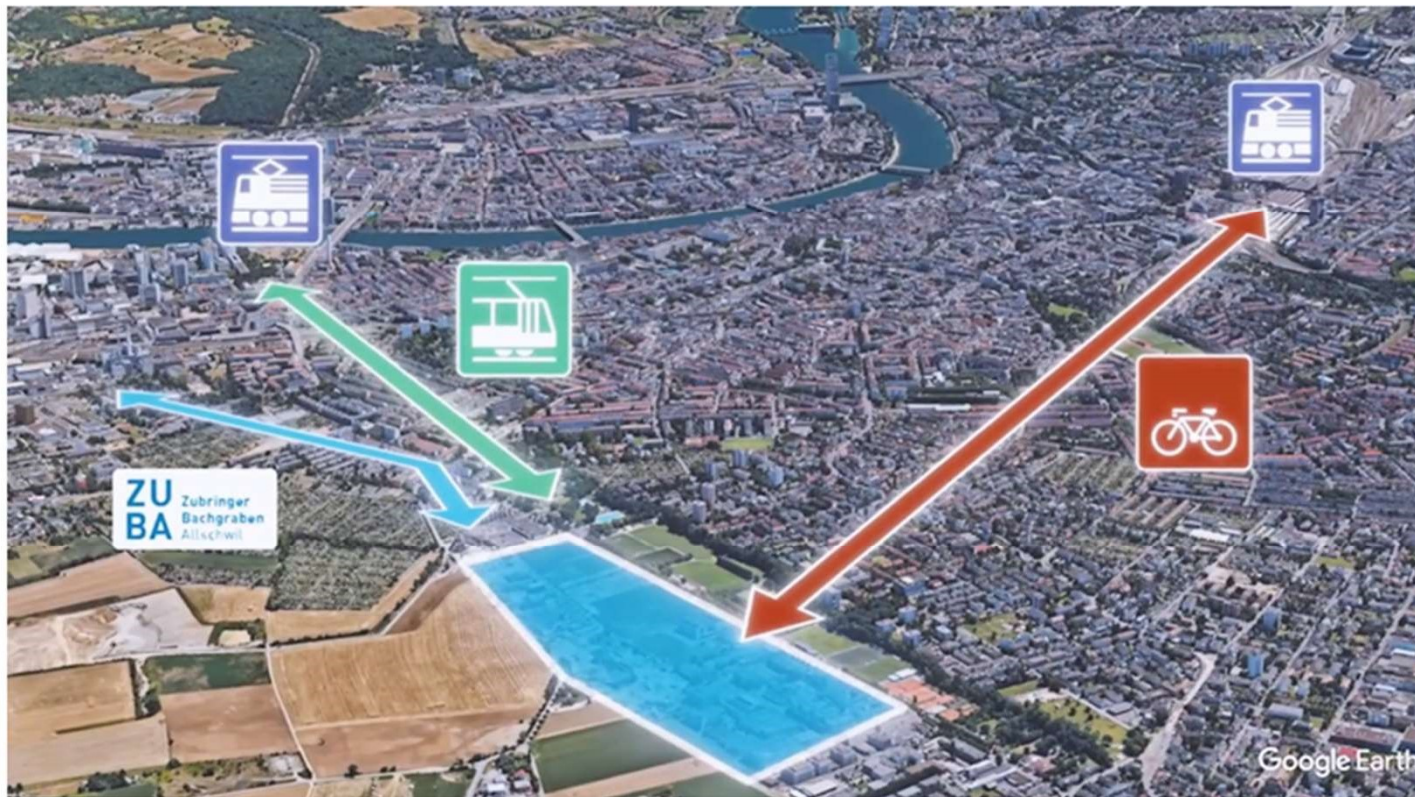
Gemeinde

Aesch (BL)	28
Allschwil	58



# Ökosystem Bachgraben Allschwil

Herausforderung Verkehr:



*OGD?  
Welche Daten gibt es?*

# Ökosystem Bachgraben Allschwil

Netzwerkveranstaltungen «Verkehr & Mobilität» (mit Gemeinde, Unternehmen)

- **Mobilitätsmanagement 2020**
- **Bachgraben insights 2022 Mobilitätsmanagement**
- **Bachgraben insights 2023 Mobilität**
- > Firmenlisten (auch für Standortgemeinde) -> **OGD Firmenbestand**
- > Entwicklung Firmen, Arbeitsplätze-> **OGD Firmenbestand**
- > Umfragen bei Firmen (-> Adressdatenbank) -> **OGD Firmenbestand**
- > Datengrundlagen Mobilität: MIV, ÖV (Bus, Tram, Zug), Velovorzugsrouten
- > Zusammenhänge aufzeigen / Daten auch für Simulationen & Prognosen


# Ökosystem Bachgraben Allschwil

## Pilotprojekt!

Nachhaltige  
Mobilität in  
Unternehmen  
fördern mit

# MOBALT

Ein Pilotprojekt der  
Gemeinde Allschwil für  
das Arbeitsgebiet  
Bachgraben

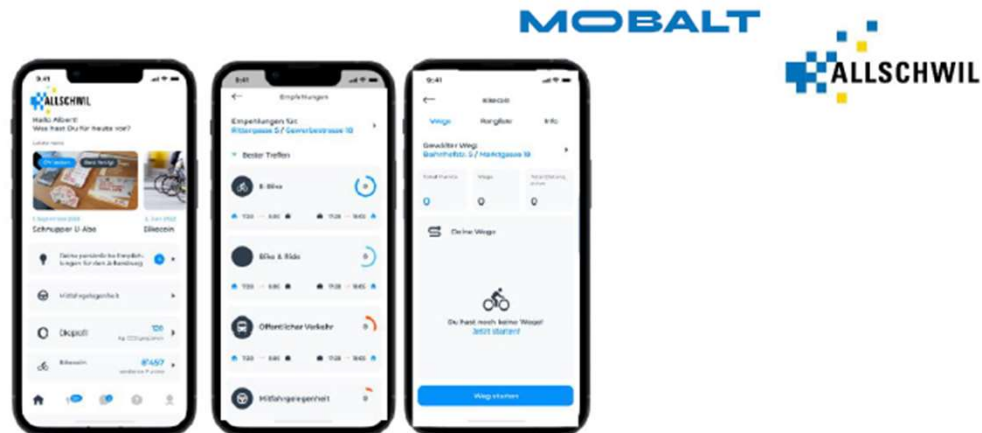


# Ökosystem Bachgraben Allschwil

## Pilotprojekt!

Mobalt

App-basierte Mobilitätsplattform:



- Verknüpft Pendlerdaten, Arbeitszeiten etc. mit Echtzeit Mobilitätsangeboten
- alternative, innovative und nachhaltige Lösungen für den Arbeitsweg; Reiseoptimierung
- Veloförderung, Carpooling, PP-Bewirtschaftung, AP-Sharing, Shuttle-Management...

## Daten-Bedürfnisse, OGD?

- **HR-Firmendatensatz: Ergänzen mit Zuzug und Wegzug**
- **Kantonales Betriebs- und Unternehmensregister / OGD?**

(vgl. [Life Sciences Mapping](#))

- Branchen / Themen
  - Grössenklassen
  - Adressen / Koordinaten
  - Weiteres
- 
- **Daten für Mobilitätsmanagement / Arealerschliessungen**  
-> *grosser öff. Bedarf*



# WIR SIND DIE STANDORTFÖRDERUNG BASELLAND

Standortförderung Baselland  
Amtshausgasse 7  
4410 Liestal

+41 61 552 96 92  
welcome@economy-bl.ch  
www.economy-bl.ch





Referent II

**FRAGEN**

# Johannes Hool



- Universität Zürich, Msc Wirtschaftsinformatik (2016)
- Lehrdiplom in Informatik für Maturitätsschulen (2021)
- Freiberuflicher Data Scientist (u.a. bei Schweizerischer Post und EBP Schweiz AG)
- Lehrperson Informatik, Kantonsschule Olten
- Projektleiter Digital Analytics / Data Science, SRF



## Weiterbildung Data Management & Open Government Data

- 18. – 20. Januar 2024 an der Berner Fachhochschule (Hybride Veranstaltung online und am BFH-Standort in Bern)
- Diese Weiterbildung behandelt das Thema Data Management mit Fokus auf Open Government Data. Sie bildet Modul 3 des CAS Public Sector Transformation, kann aber auch als eigenständige Weiterbildung besucht werden.
- <https://www.bfh.ch/de/aktuell/fachveranstaltungen/weiterbildung-data-management-open-government-data-januar-2024/>

## Kommunikationsverantwortliche/r Geschäftsstelle Open Government Data

- Bundesamt für Statistik
- Pensum: 80 – 100%
- Arbeitsort: Neuenburg / Home Office
- Als Kommunikationsverantwortliche/r der Geschäftsstelle Open Government Data (OGD) tragen Sie aktiv zur Umsetzung der OGD-Strategie des Bundes und zur Dynamik der OGD-Community der Schweiz bei.



Offener Termin im Frühjahr 2024! Bitte bei  
Laure ([laure.stadler@statistik.ji.zh.ch](mailto:laure.stadler@statistik.ji.zh.ch))  
melden...

Save the date  
**Juni 2024, tbd, in Aarau**



1393,2329,SURG,"Zürich, Schürgistrasse",True, 1405,2277,SHDO,"Kilchberg ZH,Schulhaus Dorfstr",True,  
1406,1278,HOEL,"Zürich, Hölderlinstrasse",True, 1407,1457,KREK,"Kilchberg ZH, Kreuzstrasse",True,  
1437,632,VCHL07,"Volketswil, Volkiland Chliriet",True, 1443,1552,LEUT,"Zürich, Leutschenbach",True,  
1452,994,BGLA07,"Glattbrugg, Bahnhof",True, 1454,1156,HEIZ,"Zürich, Heizenholz",True,  
1456,6346,DSOY,"Dübendorf, Sonnentel",True, 1475,2422,DBRE,"Dübendorf, Breitibach",True,  
1499,1710,NEUB,"Zürich, Neubühl",True, 1500,2547,BLEI,"Zürich, Bahnhof Leimbach",True,  
1501,2294,SCHW,"Zürich, Schwamendingerplatz",True, 1502,2556,STAU,"Zürich, Stauffacher",True,  
1503,1389,KIEN,"Zürich, Kienastewies",True, 1504,1643,MIBU,"Zürich, Milchbuck",True,  
1509,1577,LISP,"Kilchberg ZH, Lindt & Sprüngli",True, 1510,6594,AHOR,"Adliswil,  
Ahornweg",Truehalt\_id, halt\_diva, halt\_kurz, halt\_lang, halt\_ist\_activ, 373,6232,FRAP07,"Zürich Flughafen,  
Fracht",True, 588,3027,FLUG07,"Zürich Flughafen, Bahnhof",True, 701,1012,GOLP,"Zürich,  
Goldbrunnenplatz",True, 751,2750,UNTR07,"Glattbrugg, Unterriet",True, 809,501,BirmBhf,"Birmensdorf ZH,  
Bahnhof",True, 832,1401,KIIB,"Kilchberg ZH, Kirche",True, 833,3254,HALL,"Kilchberg ZH, Hallenbad",True,  
1010,2160,SCHA,"Zürich, Schanergersgasse",True, 1201,1111,BKIL,"Kilchberg ZH, Bahnhof",True,  
1270,2680,TRIE,"Zürich, Triemli",True, 1472,1113,TRIS,"Zürich, Triemli",True, 1306,478,BEZI,"Zürich,  
Bezirksgebäude",True, 1308,1136,ETHZ,"ETH Zürich, Täschli",True, 1309,564,BUCH,"Zürich,  
Bucheggplatz",True, 1310,1111,FARZ,"Zürich, Farner",True, 1311,2111,SOZL,"Zürich, Sternen Oerster",True,  
1312,657,BDIE,"Dietikon, Dietikon",True, 1360,1198,WGLA,"Glattbrugg, Wäldli",True,  
1372,1228,HOEF,"Dübendorf, Hoffnung",True, 1377,6506,BABH07,"Kloten, Baisberg, Bahnhof",True,  
1378,6507,BSAU07,"Rümlang, Bäuler",True, 1379,6508,GLIN07,"Glattbrugg, Lindberghplatz",True,  
1393,2329,SURG,"Zürich, Schürgistrasse",True, 1405,2277,SHDO,"Kilchberg ZH,Schulhaus Dorfstr",True,  
1406,1278,HOEL,"Zürich, Hölderlinstrasse",True, 1407,1457,KREK,"Kilchberg ZH, Kreuzstrasse",True,  
1437,632,VCHL07,"Volketswil, Volkiland Chliriet",True, 1443,1552,LEUT,"Zürich, Leutschenbach",True,  
1452,994,BGLA07,"Glattbrugg, Bahnhof",True, 1454,1156,HEIZ,"Zürich, Heizenholz",True,  
1456,6346,DSOY,"Dübendorf, Sonnentel",True, 1475,2422,DBRE,"Dübendorf, Breitibach",True,

# DANKKE

